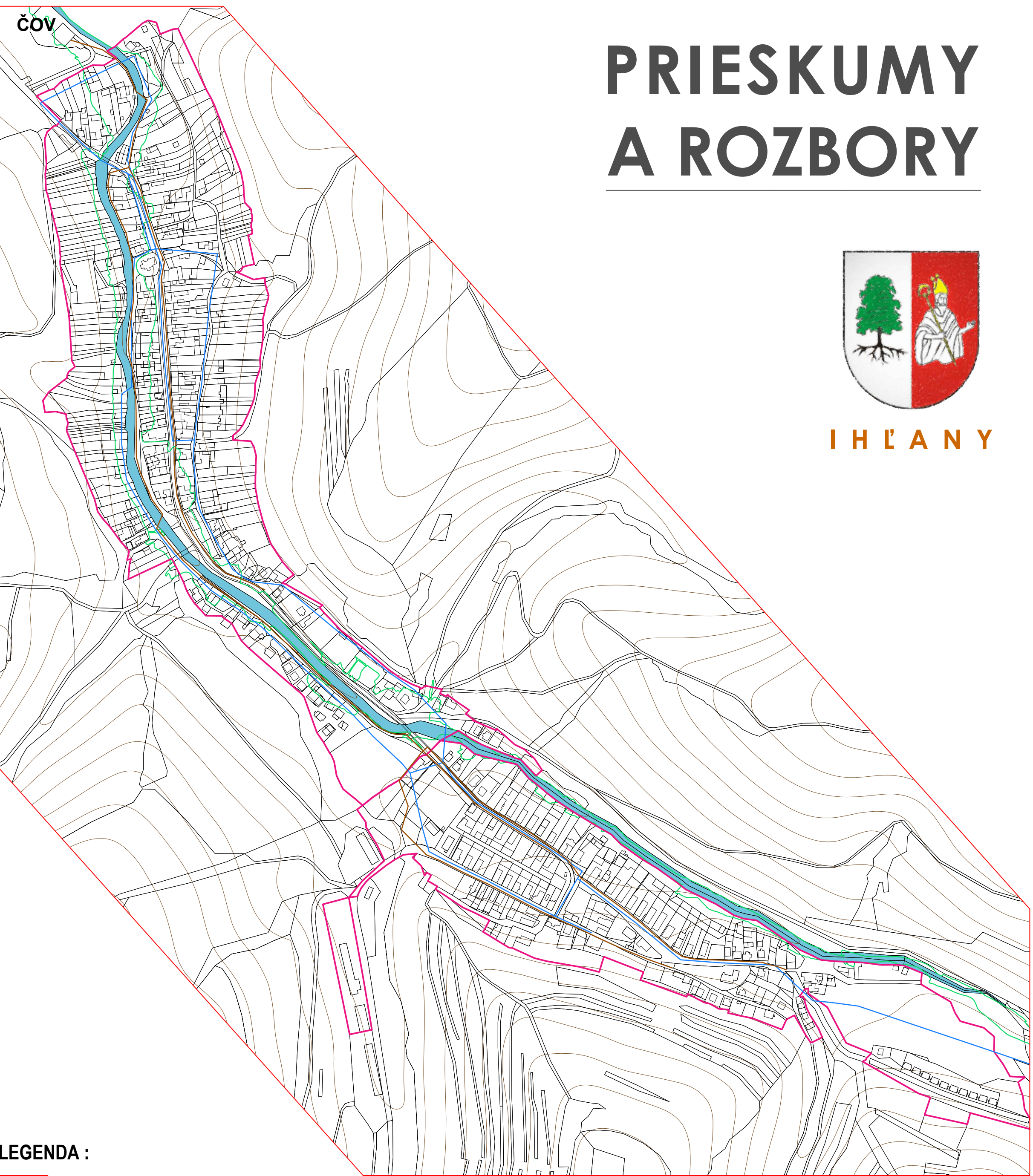
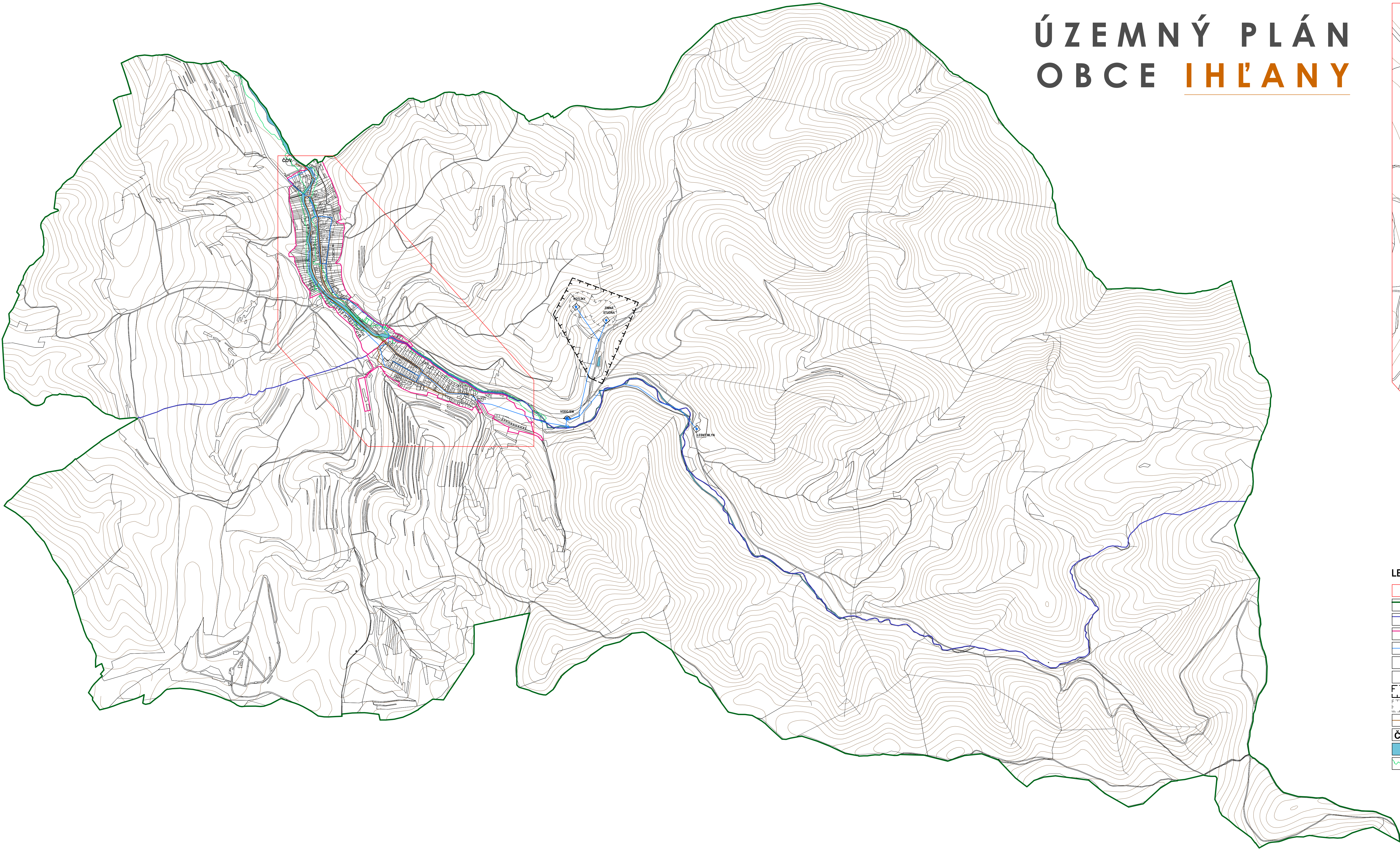


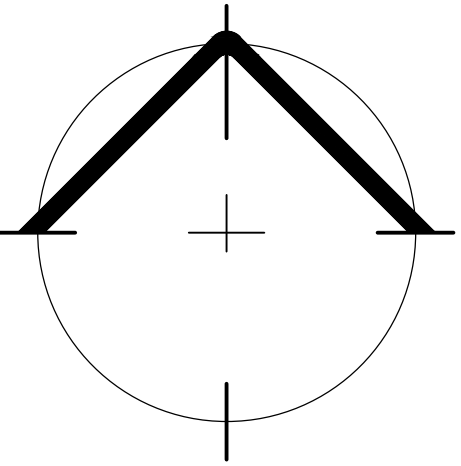
ÚZEMNÝ PLÁN OBCE IHL'ANY



LEGENDA :

- OBĽASŤ VÝREZU SPOROBNENIA MIERNY
- HRANICA RIEŠENÉHO ÚZEMIA
- HRANICA KATASTRÁLNYCH ÚZEMÍ
- HRANICA ZASTAVANÉHO ÚZEMIA OBCE K ÚČTU 180
- OBECNÝ VODOVOD - VODOVODNÝ RÁD
- PRÁMKY - JAMKY ZÁREZ S OPLIETENÍM + OCHRANNÉ PÁSMO I. STUPNIA VODOVODU
- OCHRANNÉ PÁSMO II. STUPNIA - VONKAŠIE
- OCHRANNÉ PÁSMO II. STUPNIA - VNÚTORNÉ
- KANALIZÁCIA
- ČOV
- ČISTÁREŇ ODPADOVÝCH VOD
- PLŔCHY VODNÝCH TOKOV
- ZÁPLAVOVÁ ČIARNA 1000 ROKOV

1 : 5 000



1 : 10 000

ÚPN OBCE IHL'ANY - PRIESKUMY A ROZBORY			ARPROJEKT, s.r.o.
ROZBOR TECHNICKÉJ INFRAŠTRUKTÚRY - KANALIZÁCIA, VODOVOD			AKAD.ARCH. ING. JÁN JARIABKA
ORUH VÝKRESU:	HLAVNÝ VÝKRES	M 1 : 10 000	
OBJEDNÁVATEL:	OBEC IHL'ANY	10. 2017	
SPRACOVATEL:	AKAD.ARCH. ING. JÁN JARIABKA		
SPOLUPRÁCA:	MSR. JANA JARIABKOVÁ, PhD.	Oslo výkresu	
SPOLUPRÁCA:	BC. PETER JARIABKA	4	