
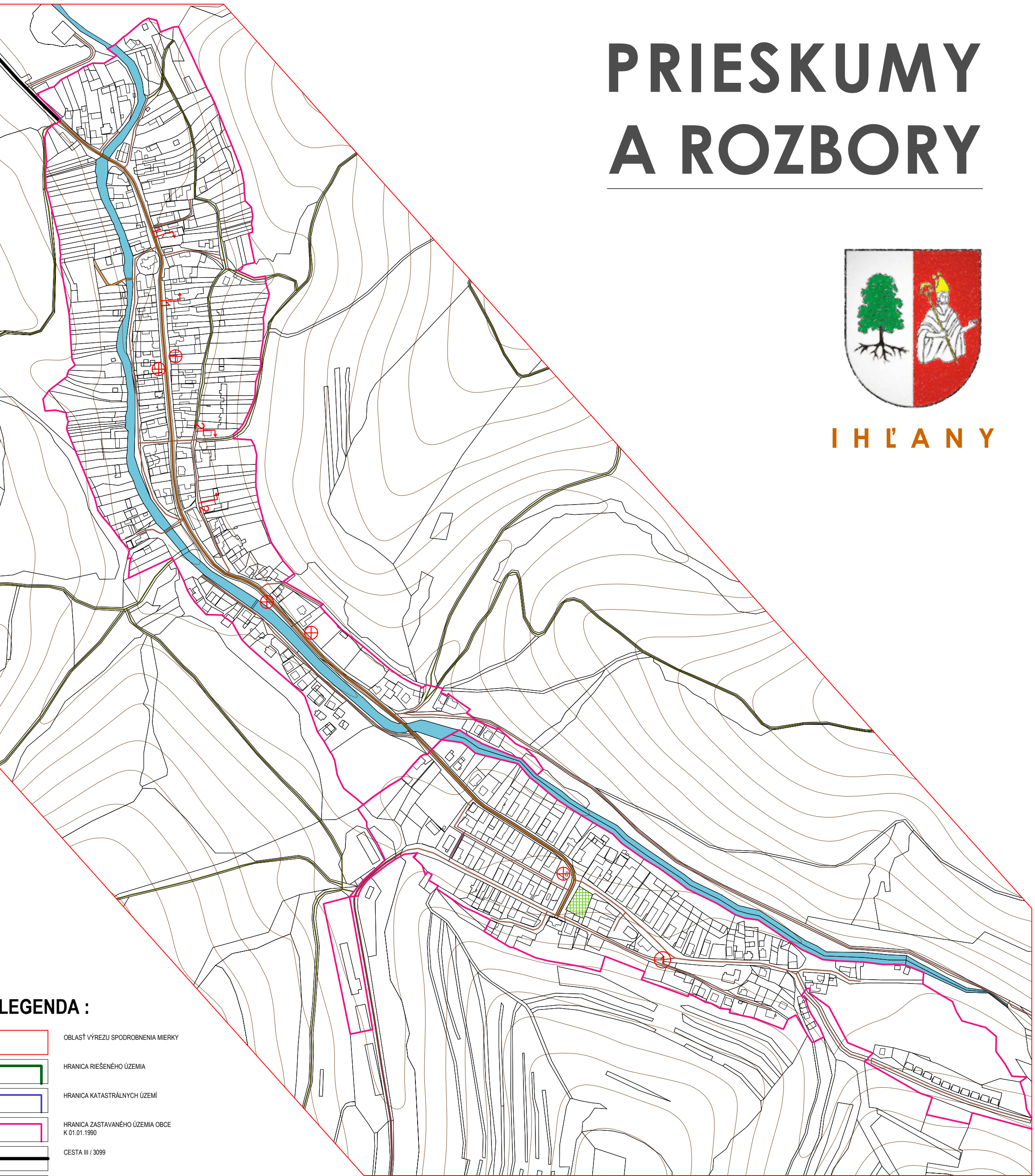
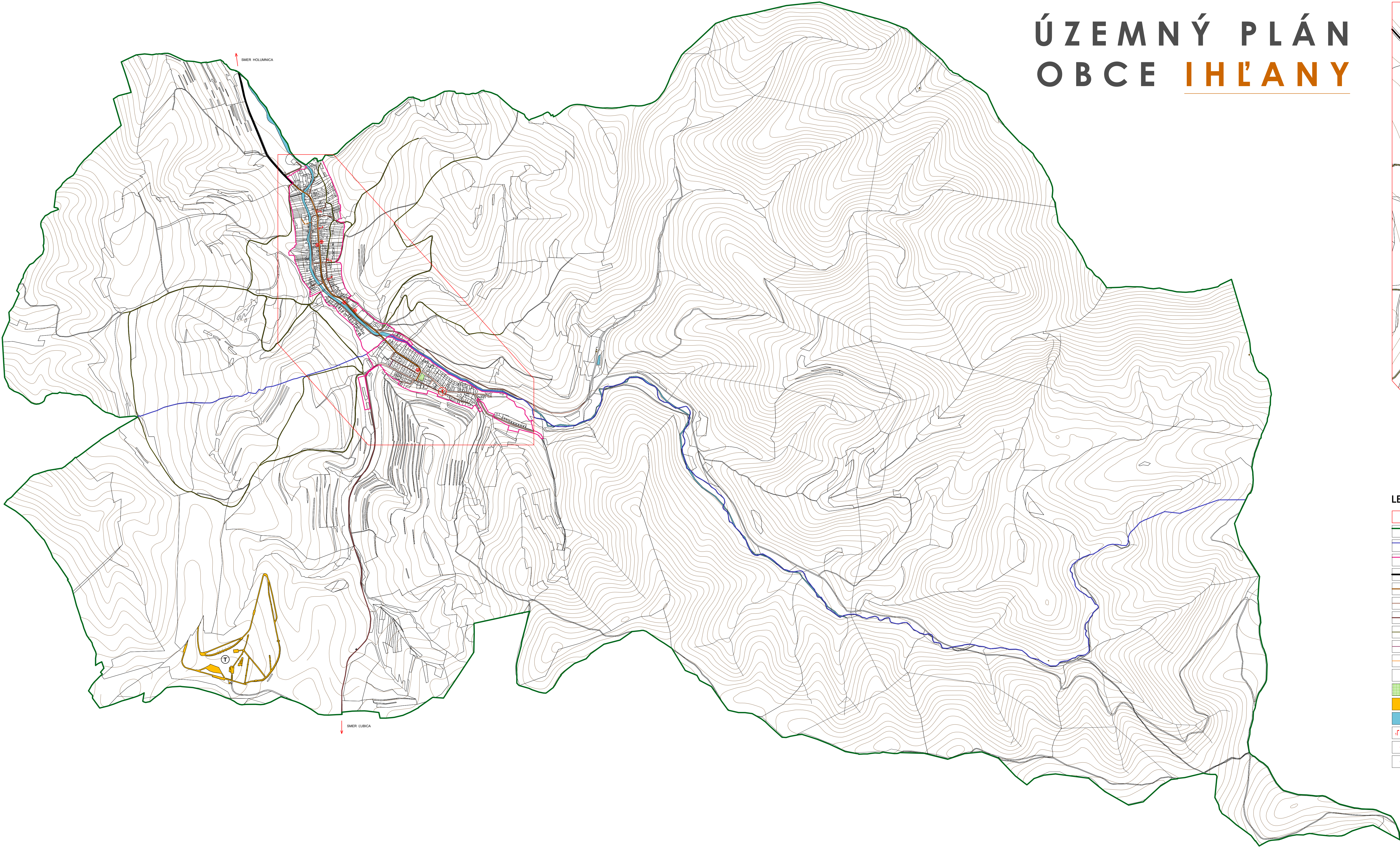


ÚZEMNÝ PLÁN OBCE IHL'ANY




IHL'ANY

LEGENDA :

- OBĽASŤ VÝREZU ŠPORTOVNEJ MERNY
- HRANICA RIEŠENÉHO ÚZEMIA
- HRANICA KATASTRÁLNYCH ÚZEMÍ
- HRANICA ZASTAVANÉHO ÚZEMIA OBCE K 01.01.1990
- CESTA II / 3099
- HLAVNÁ OBŠŤAŤNÁ KOMUNIKÁCIA OBCE
- VEĽKÁ OBŠŤAŤNÁ KOMUNIKÁCIA OBCE
- CESTA IHL'ANY - LÚBAČA
- PODNE A LEJNÉ CESTY KOMUNIKÁCIE S MERNICOU
- SKLONENÁ KOMUNIKÁCIA
- CHODNÍK NA CESTNÍK
- AUTOBUSOVÁ ZASTÁVKA
- PEŠIA ZÓNA
- ZASTAVANÉ PLOCHY A NÁDVORIA
- PLOCHY VODNÝCH TOKOV
- LÍNOVÉ DOPRAVNÉ ZÁUJADY
- BODOVÉ DOPRAVNÉ ZÁUJADY
- BYVALÝ TANKODROM

1 : 5 000

1 : 10 000

ÚPN OBCE IHL'ANY - PRIESKUMY A ROZBORY			ARPROJEKT, s.r.o. AKAD.ARCH. ING. JÁN JARIABKA AUTORIZOVANÝ ARCHITEKT
ROZBOR TECHNICKEJ INFRAŠTRUKTÚRY - DOPRAVA			
DRUH VÝKRESU:	HLAVNÝ VÝKRES	M 1 : 10 000 M 1 : 5 000	
OBJEDNÁVATEL:	OBEC IHL'ANY	10. 2017	
SPRACOVATEL:	AKAD.ARCH. ING. JÁN JARIABKA		
SPOLUPRÁCA:	MGR. JANA JARIABKOVÁ, PHD.	Oblasť výkresu	
SPOLUPRÁCA:	BC. PETER JARIABKA	3	